FICHE GÉOTRAIN

CIRCUITS AUTOUR DE
BEDOUS
7

CHEMIN DES JAUPINS

Difficile

9,0km

en aller simple
2h50*

d+ 165m
d- 520m

Itinéraire décrit en aller simple

Aller-retour possible en 5h40*

balisage

GéoTrain GéolValPyrénéen

*estimation du temps de marche sans pauses

Edition 2021

RECOMMANDATIONS

Ce circuit n°7 permet d'accéder au départ des circuits n°10 et n°11 du secteur d'Aydius. Une étape est possible dans le village d'Aydius.

La Nature comptera en vous un nouvel ami ! Vous respecterez la propreté des lieux en ramenant vos déchets et vous refermez les barrières pour protéger le bétail. Vous vous abstiendrez de venir avec votre chien en zone pastorale et veillerez à garder propres les cabanes laissées ouvertes par les bergers. Evitez de prendre des échantillons sur les sites géologiques et botaniques.

Choisissez un circuit adapté à vos capacités physiques. Un solide petit-déjeuner et un bon casse-croûte vous mettront à l'abri d'une fringale. Buvez régulièrement de l'eau, en prévoyant une réserve suffisante ; évitez l'eau des ruisseaux qui peut contenir des germes.

Partez de bonne heure pour éviter les grosses chaleurs, protégez-vous (chapeau, crème, lunettes solaires, coupe-vent imperméable, vêtements chauds). Les chaussures de marche sont indispensables et un bon bâton fera l'affaire. S'abstenir de provoquer les chiens en approchant des troupeaux. Ne pas s'engager par météo incertaine : orage et brouillard sont à redouter en montagne.

Ne partez pas seul et prévenez un proche (itinéraire et heure de retour probables). En montagne, le téléphone portable est souvent hors réseau : restez sur les chemins balisés. Dans la difficulté sachez rebrousser chemin vers un terrain connu et sûr. La base minimale est la carte IGN au 1/25 000e avec une bonne pratique de sa lecture.
Le GPS de randonnée chargé en cartes, traces, piles est un bon appui.

Des traces en téléchargement vous sont proposées ici :

INFORMATIONS UTILES

CARTE IGN: TOP 25 1546 OT

Horaires du TER de la ligne 55 :
www.ter.sncf.com/nouvelle-aquitaine

MÉTÉO FRANCE : 32 50

APPEL D'URGENCE : 112

l'Europe s'engage en Aquitaine avec le FEADER

LEADER HAUT BEARN

LEADER GRAND PAU

Liberté • Égalité • Fraternité RÉPUBLIQUE FRANÇAISE

Opération soutenue par l'État FONDS NATIONAL D'AMÉNAGEMENT ET DE DÉVELOPPEMENT DU TERRITOIRE

RÉGION Nouvelle-Aquitaine

PYRENEES ATLANTIQUES LE DÉPARTEMENT

SNCF fondation

À DÉCOUVRIR

En aller simple de Bedous à Aydius, ce parcours montre la diversité des ressources géologiques locales et l'importance de leur utilisation : ardoises, minerai de Fer...

A Le Moulin d'Orcun

Cette ancienne forge était exploitée pour la fabrication de cloches pour les troupeaux. Le minerai provenait de petites mines de fer avoisinantes, et le marteau hydraulique utilisait la force motrice du torrent de montagne.

B Vue sur les ardoisières d'Aydius

Ces ardoises sont d'anciennes argiles du Carbonifère*, métamorphisées* et transformées en schistes*. Résistantes, imperméables et faciles à débiter en plaques, elles furent exploitées dans des mines appelées ardoisières.*

C L'exploitation du Fer près de Bedous

Plusieurs mines de fer furent exploitées autour de Bedous Le minerai d'oxyde de Fer présent dans les calcaires du Carbonifère était réduit dans des bas fourneaux. Le charbon provenait des chênes de la colline des charbonniers.

D Aydius, ses fontaines, ses ardoises...

Souvent recouvertes d'ardoises, de multiples fontaines s'échelonnent le long du chemin. Les sources se situent à proximité d'une des grandes failles qui délimitent au Sud le secteur des Chaînons Béarnais*.*

E La Maison des Mémoires

À 10 m de la Mairie d'Aydius, cette exposition permanente présente les richesses patrimoniales du village, comme le "Bonhomme d'Aydius", peint dans une cavité de roche calcaire avec des pigments minéraux.

Ma : Millions d'années

** consultez le glossaire de géologie :*
www.geolval.fr/index.php/geotrain/903-le-glossaire-de-geologie

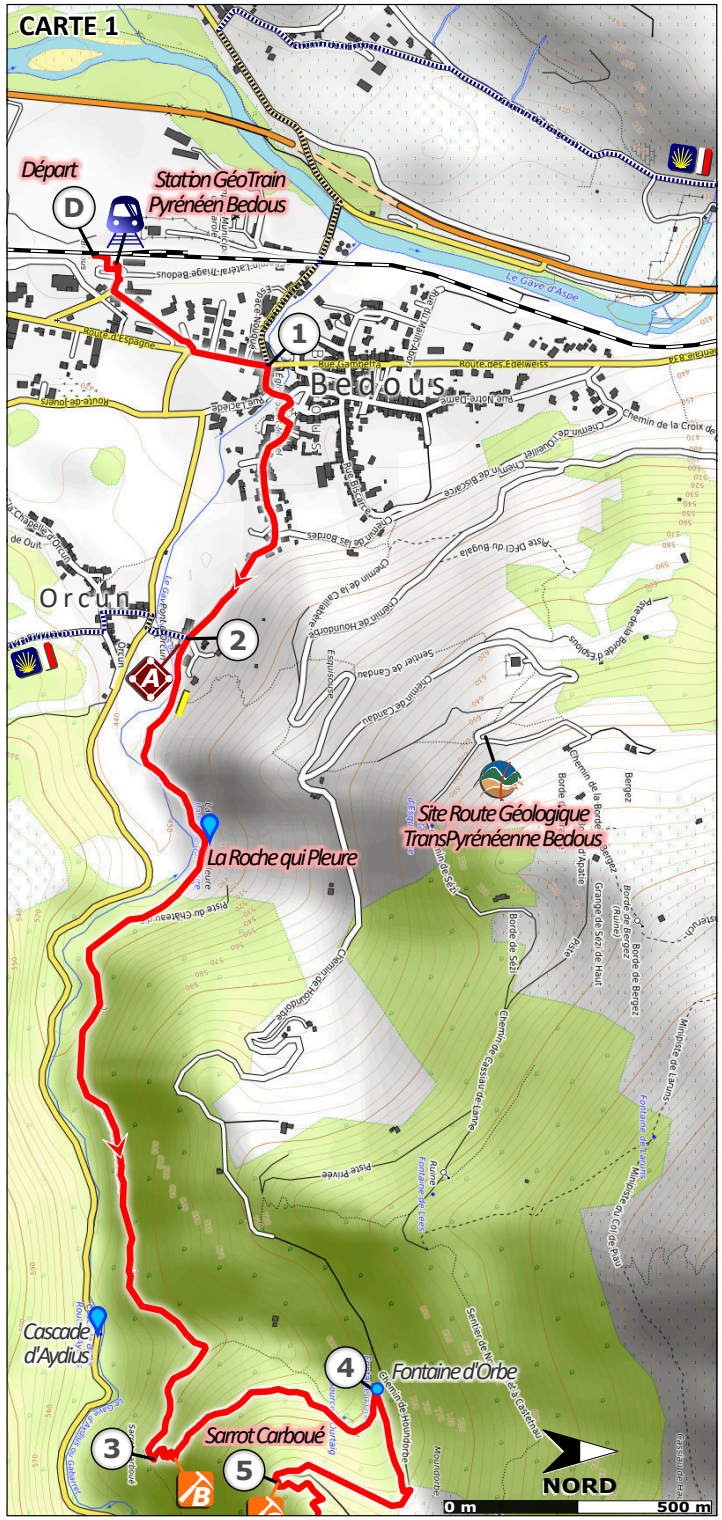

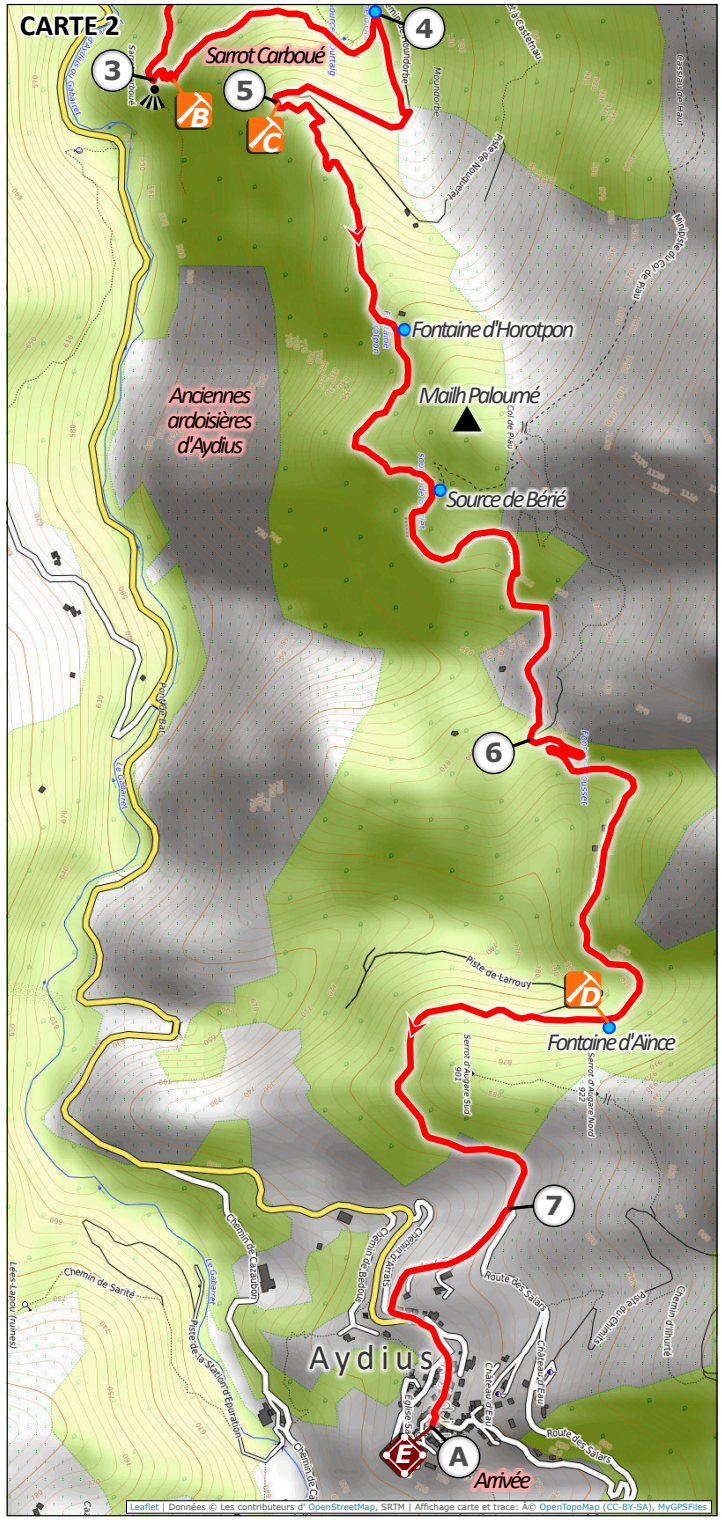

Vue sur la "Roche qui Pleure" (roche poreuse appelée travertin) et les escarpements calcaires du Mailh d'Eygarry.*



DESCRIPTION DU CIRCUIT

Départ

D *Depuis la Gare de Bedous (🚆), remonter à gauche l'avenue Robert Balangué et tourner à gauche par la rue Gambetta vers le cœur de Bedous : faire 150 m pour rejoindre la Voie d'Arles (🟨 🟥).*

1 — **0h03** *Tourner à droite par la rue Laclède, puis à gauche pour rejoindre la Place François Sarraillé. Prendre à droite et remonter derrière l'Église Saint-Michel. Suivre la rue de l'Ardoisière qui se prolonge à droite jusqu'au Moulin d'Orcun. Laisser le Pont d'Orcun à droite (🟨 🟥).*

2 — **0h15** *Continuer tout droit (— A), passer la Roche qui Pleure (📍), la piste devient un sentier montant à flanc par paliers. Traverser un ruisseau. 250 m plus loin, quitter le chemin des Ardoisières par un raidillon en lacets (B), Il se poursuit à gauche et rejoint la Fontaine d'Orbe.*

3 — **1h00** *Prendre le sentier qui monte à droite, et poursuivre par la piste de Nouqueret jusqu'à un grand lacet à gauche.*

4 — **1h10** *Grimper par un sentier en lacets dans la chênaie (C) jusqu'à un replat herbeux. Traverser le bois, puis redescendre par paliers jusqu'à un embranchement de pistes du quartier des Jaupins, au niveau d'un petit col.*

5 — **2h10** *Descendre la piste à gauche allant en traversée (D) jusqu'à la route contournant Aydius par le haut.*

6 — **2h40** *Descendre cette route à droite jusqu'à un lacet à droite. Prendre le sentier à gauche qui rejoint la D237 et la Place du Fronton. Suivre tout droit la rue du Général Loustaunau et faire 10 m de plus après la Mairie (E).*

A

Arrivée 2h50