



CIRCUITS AUTOUR D'
OLORON-
SAINT-MARIE

4

OLORON - BERGES DU GAVE - BIDOS

Très
facile

4,5km

aller simple
1h10*

d+ 025m
d- 025m

balisage



GÉOTRAIN
GeolVal PYRÉNÉEN

*estimation du temps de marche sans pauses

Edition 2021

RECOMMANDATIONS

Vous allez sillonner le piémont oronais. Vous deviendrez familier d'une nature riche et délicate et apprendrez l'histoire mouvementée des roches, parfois vieilles de 450 millions d'années. La flore et la faune environnantes sont l'héritage d'espèces vivantes ancestrales, parfois figées sous forme de fossiles dans les pierres...



La Nature comptera en vous un nouvel ami ! Vous respecterez la propreté des lieux en ramenant vos déchets et vous éviterez de prendre des échantillons sur les sites géologiques et botaniques.



Choisissez un circuit adapté à vos capacités physiques. Un solide petit-déjeuner et un bon casse-croûte vous mettront à l'abri d'une fringale. Buvez régulièrement de l'eau, en prévoyant une réserve suffisante ; évitez l'eau des ruisseaux qui peut contenir des germes.



Partez de bonne heure pour éviter les grosses chaleurs, protégez-vous (chapeau, crème, lunettes solaires, coupe-vent imperméable, vêtements chauds). Les chaussures de marche sont indispensables et un bon bâton fera l'affaire.



Prévenez un proche (itinéraire et heure de retour probables) et restez sur les chemins balisés. La base minimale est la carte IGN au 1/25 000° avec une bonne pratique de sa lecture. Le GPS de randonnée chargé en cartes, traces, piles est un bon appui.

Des traces en téléchargement vous sont proposées ici :



INFORMATIONS UTILES

CARTE IGN: TOP 25 1546 OT

MÉTÉO FRANCE : 32 50

Horaires du TER de la ligne 55 :

APPEL D'URGENCE : 112

www.ter.sncf.com/nouvelle-aquitaine



À DÉCOUVRIR

En aller simple depuis Oloron-St-Marie jusqu'à Bidos, partez au fil des gaves d'Ossau et d'Aspe, à la découverte de trésors géologiques et patrimoniaux.



Des dalles verticales dans le Gave

Il y a près de 87 Ma, au Crétacé, des sédiments (argiles et sables) se sont déposés horizontalement, puis ont été transformés en roches (diagenèse*). Celles-ci furent déformées et redressées lors de la formation des Pyrénées.




Les seuils du site de la confluence

Au niveau du site de la confluence, des seuils hydrauliques sont disposés sur toute la largeur des gaves d'Aspe et d'Ossau. Ils permettent, entre autre, d'exploiter la force motrice de l'eau, ou de limiter son débit lors des crues.




Le marbre vert de la maison Conte

L'encadrement du portail de la maison Conte est richement orné d'un marbre vert provenant des Hautes Pyrénées (Lourdes, Campan...). Cette roche métamorphique* est associée à la formation la chaîne hercynienne*.



Les galets du Gave d'Ossau

En période d'étiage, des plages de galets se découvrent... leurs couleurs variées montrent leur provenance (ex : les galets de granite sont issus des Eaux-Chaudes, en vallée d'Ossau. Il n'en existe pas dans le gave d'Aspe).



L'exploitation de la force hydraulique

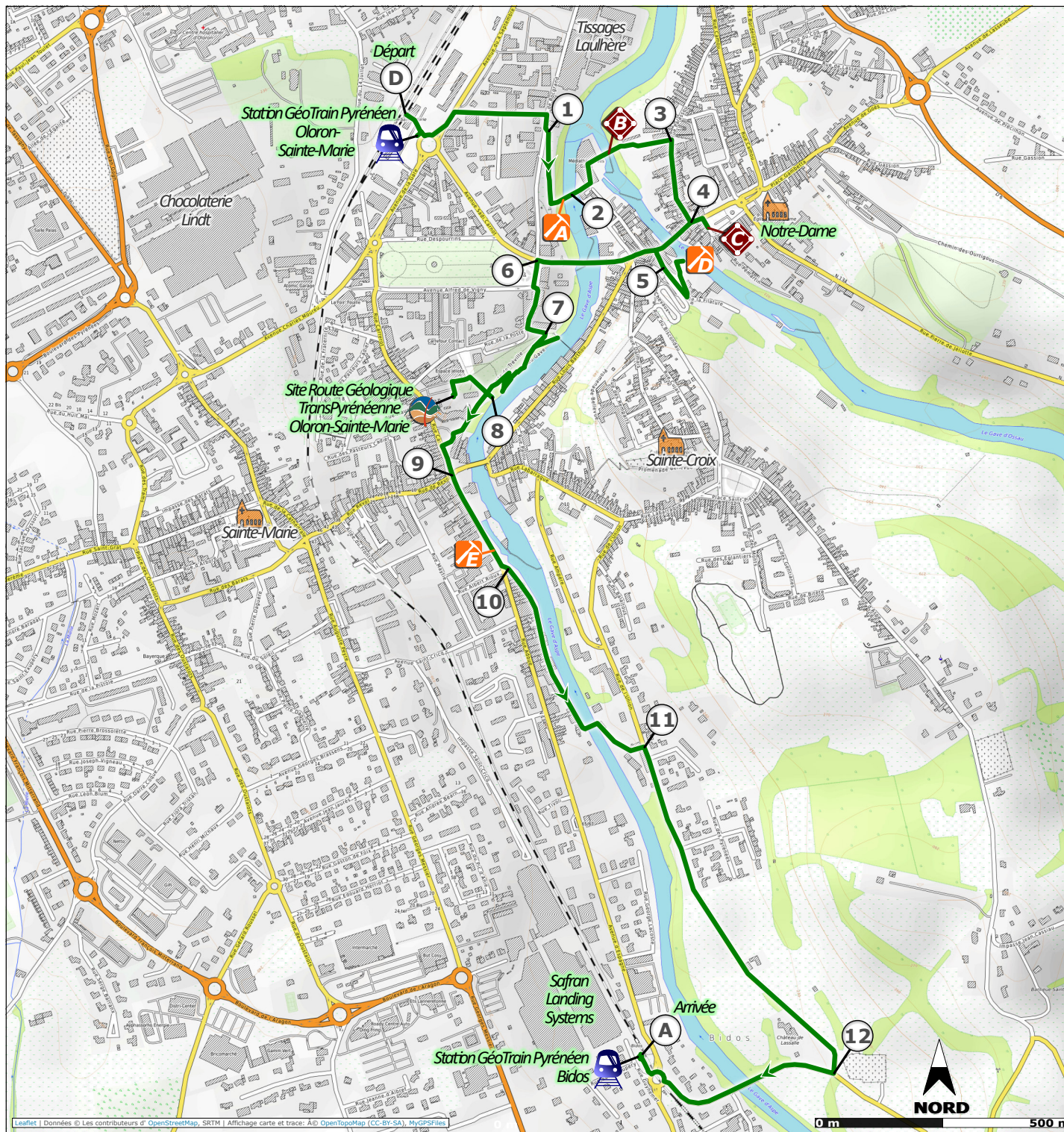
La force de l'eau est exploitée depuis toujours (ex : moulins à eau). L'énergie mécanique qu'elle génère permet aujourd'hui de produire de l'électricité grâce aux mouvements de turbines qui activent des alternateurs.



Ma : Millions d'années

* consultez le glossaire de géologie :

www.geolval.fr/index.php/geotrain/903-le-glossaire-de-geologie



DESCRIPTION DU CIRCUIT

Départ

D

Depuis la Gare d'Oloron (🚉), prendre à gauche l'avenue du 4 Septembre, puis à droite la rue du Gouverneur Général Bordes. Tourner ensuite à droite par la rue de Rocgrand, et s'engager à gauche sur une allée menant à une passerelle au-dessus du Gave d'Aspe (🚶).

1

2

Franchir la passerelle et arriver devant la Médiathèque. Franchir une seconde passerelle au-dessus du Gave d'Ossau (🚶). Monter jusqu'à la rue Palassou, tourner à droite et rejoindre la petite Place Amédée Gabe.

3

4

Tourner à gauche jusqu'à la Place de la Résistance, au pied du parking devant la fontaine (🏞️). Revenir sur ses pas, descendre la rue principale, franchir le Pont d'Ossau et remonter par la rue Justice sur une dizaine de mètres, puis tourner à gauche vers la rue de la Filature.

5

Elle emprunte un passage couvert. De l'autre côté, aller à plat puis descendre à gauche jusqu'au gave d'Ossau par une impasse (🚶). Revenir sur ses pas jusqu'à la rue Justice. Tourner à gauche et franchir le Gave d'Aspe par le Pont Sainte-Claire. A l'angle de la Poste, prendre à gauche et continuer par une ruelle qui rejoint, au bord du Gave d'Aspe, les allées du Comte de Tréville.

6

7

Descendre par un sentier oscillant sur la bordure du Gave jusqu'à atteindre le bord de l'eau. Puis remonter sur les allées de Tréville et rejoindre, à gauche, un promontoire sur le Gave. D'ici, il est possible de faire un petit détour par l'Espace Jéliote (🌳). Revenir sur les allées de Tréville et continuer la promenade jusqu'à la rue Carrerot. Tourner à gauche et avancer jusqu'au croisement.

8

9

Poursuivre tout droit par la rue Adoue (🚶), **10** prendre à gauche la rue Bernard d'Aurelle. Au fond, franchir le Pont de Forbeigt. Monter jusqu'à la rue de l'Union, et la suivre à droite jusqu'à la route de Soeix.

10

11

12

Au niveau du cimetière, tourner à droite, franchir à nouveau le Gave d'Aspe et arriver à Bidos. Continuer jusqu'à un rond-point et rejoindre, de l'autre côté, la Gare de Bidos (🚉).

Arrivée

A

1h10



D

1km

2km

3km

4km

A