FICHE GÉOTRAIN

CIRCUITS AUTOUR DE
GAN
8

CHEMIN DE L'EAU ET DE BEL AIR

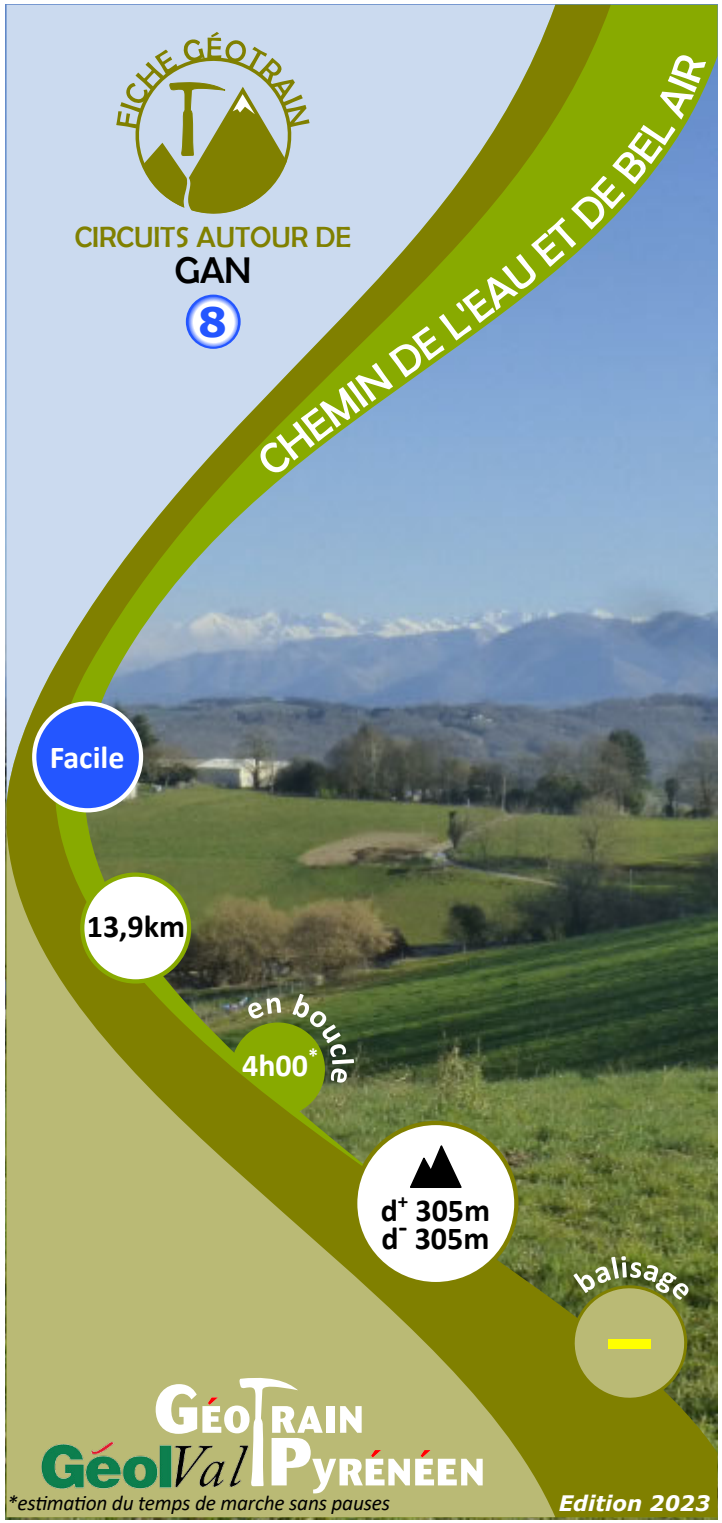

Facile

13,9km

en boucle

4h00*

d+ 305m
d- 305m

balisage

GéoTrain
GéolValPyrénéen

*estimation du temps de marche sans pauses

Edition 2023

RECOMMANDATIONS

Vous allez sillonner le secteur du Jurançon. Vous deviendrez familier d'une nature riche et délicate et apprendrez l'histoire mouvementée des roches, parfois vieilles de 450 millions d'années. La flore et la faune environnantes sont l'héritage d'espèces vivantes ancestrales, parfois figées sous forme de fossiles dans les pierres...

La Nature comptera en vous un nouvel ami ! Vous respecterez la propreté des lieux en ramenant vos déchets et vous éviterez de prendre des échantillons sur les sites géologiques et botaniques.

Choisissez un circuit adapté à vos capacités physiques. Un solide petit-déjeuner et un bon casse-croûte vous mettront à l'abri d'une fringale. Buvez régulièrement de l'eau, en prévoyant une réserve suffisante ; évitez l'eau des ruisseaux qui peut contenir des germes.

Partez de bonne heure pour éviter les grosses chaleurs, protégez-vous (chapeau, crème, lunettes solaires, coupe-vent imperméable, vêtements chauds). Les chaussures de marche sont indispensables et un bon bâton fera l'affaire.

Prévenez un proche (itinéraire et heure de retour probables) et restez sur les chemins balisés. La base minimale est la carte IGN au 1/25 000e avec une bonne pratique de sa lecture. Le GPS de randonnée chargé en cartes, traces, piles est un bon appui.

Des traces en téléchargement vous sont proposées ici :

INFORMATIONS UTILES

CARTE IGN: TOP 25 1545 E

Horaires du TER de la ligne 55 :
www.ter.sncf.com/nouvelle-aquitaine

MÉTÉO FRANCE : 32 50

APPEL D'URGENCE : 112

l'Europe s'engage en Aquitaine avec le FEADER
LEADER HAUT BEARN
LEADER GRAND PAU
Liberté • Égalité • Fraternité RÉPUBLIQUE FRANÇAISE
Opération soutenue par l'État FONDS NATIONAL D'AMÉNAGEMENT ET DE DÉVELOPPEMENT DU TERRITOIRE
RÉGION Nouvelle-Aquitaine
PYRENEES ATLANTIQUES LE DÉPARTEMENT
SNCF fondation

À DÉCOUVRIR

En boucle depuis la gare de Gan, partez pour une longue promenade à travers la vigne et la crête de Bel Air, à la découverte de trésors géologiques et patrimoniaux.

A Le poudingue de Jurançon

Ces poudingues, déposés il y a près de 25 Ma, contiennent des galets divers issus de roches qui proviennent de l'érosion des Pyrénées. Ces poudingues supportent une partie des célèbres vignobles de Jurançon.*

B Les méandres du Néez

Le Néez forme des méandres en aval de la ville de Gan : de la montagne à la plaine, la pente s'adoucit, les cours d'eau évoluent, et peuvent alors passer d'un tracé plutôt rectiligne à un tracé sinueux puis méandriforme.*

C Le passé gazier Sud-Aquitain

Des "plateformes gaz" reliées au gisement de Rousse étaient installées ici. Le gaz de ce gisement - profond de 4500 m - était contenu dans une dolomie* poreuse. Il provenait de la maturation de débris végétaux et algaires.*

D Point de vue sur les Pyrénées

Les coteaux (en premier plan) et les premiers reliefs dits Chaînons Béarnais (en second plan) ont été mis en place lors de la formation des Pyrénées. Au fond le Pic du Midi d'Ossau, vestige d'un volcan actif il y a 270-280 Ma.*

E La Cave coopérative de Jurançon

Les vignes se plaisent sur ce terroir caillouteux. Certaines sont exploitées par la cave coopérative de Jurançon et tout un ensemble de Domaines installés dans les coteaux. Visite des installations et dégustations sont possibles toute l'année.

Ma : Millions d'années

** consultez le glossaire de géologie :*
www.geolval.fr/index.php/geotrain/903-le-glossaire-de-geologie

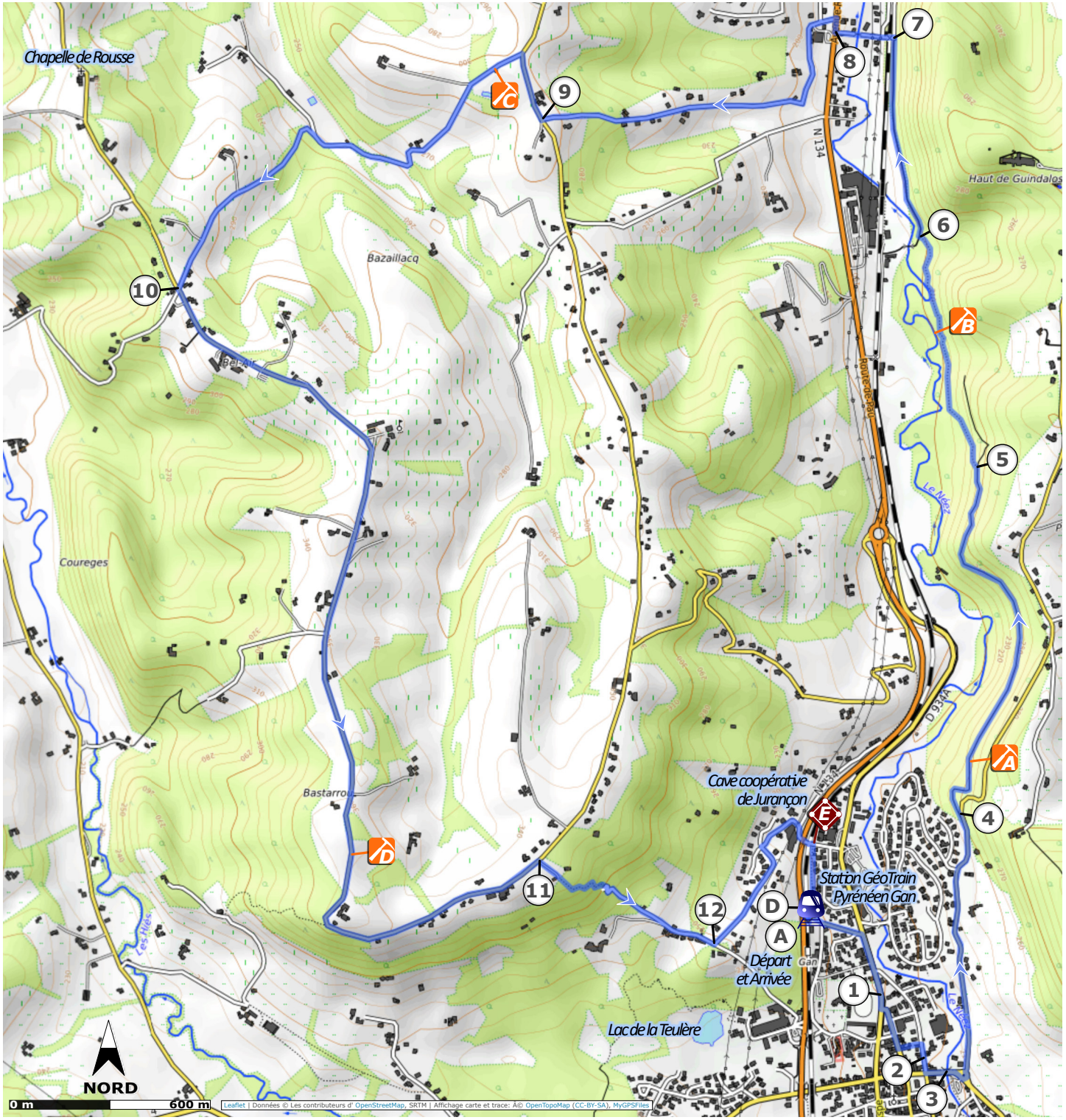

DESCRIPTION DU CIRCUIT

Départ D — *Depuis la Gare de Gan (🚆), rejoindre l'avenue principale, tourner à droite et se diriger vers le coeur du village.*

1 (0h08) — *Longer la Place Henri IV et sa halle par la gauche, puis rejoindre à gauche l'allée de la Prison jusqu'à la Porte de Ville dite de la Prison.*

2 (0h10) — *Remonter la rue de Corisante jusqu'à la Maison d'Andoins, à l'angle de la rue du Néez.*

3 (0h12) — *Franchir à gauche le Néez par un pont, puis tourner à gauche au rond-point et prendre la route de Gelos D234.*

4 — *Quitter la route par la gauche après 1 km, et monter par une piste qui s'engage dans un sous-bois (A).*

5 (0h55) — *Quitter à nouveau la piste après 1,4 km et descendre vers la berge du Néez par un sentier (B).*

6 — *Poursuivre tout droit par une piste (Voie Verte) jusqu'à une barrière, tourner à gauche et franchir le passage à niveau n°6. Plus loin, franchir une passerelle métallique qui traverse le Néez et rejoindre la RN134.*

7 (1h22) — *Tourner à droite, et au bout de 50 m prendre à gauche à gauche le chemin de Loustalot.*

8 (1h25) — *Parvenu au sommet de la côte, prendre à droite la D268, et après 250 m tourner à gauche en direction de la Chapelle de Rousse (C). La route plonge dans un vallon et remonte sur un coteau. Laisser à droite la chapelle.*

9 (1h50) — *Tourner à gauche et suivre la route de crête de Bel Air (D). 800m après le tournant de la route vers la gauche, prendre à droite une impasse après la ferme Gassies, et descendre le côteau en zig-zag jusqu'au chemin de Mesplet. Poursuivre par la piste bétonnée et une route près de l'entrée de la Clinique Beau Site.*

10 — *Tourner à gauche vers le chemin de Lacau et marcher jusqu'à la Cave des producteurs de Jurançon (E). Passer sous la Route Nationale et la voie ferrée.*

11 (3h25) — *Prendre de suite à droite l'allée verte jusqu'à la gare (🚆).*

12 (3h40)
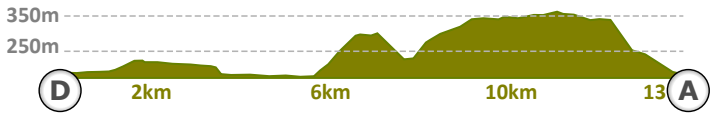
Arrivée A (4h00)