FICHE GÉOTRAIN

CIRCUITS AUTOUR DE
BEDOUS
6

CHEMIN DE BISCARCE



Difficile

14,2km

aller-retour

4h30*

d+ 625m
d- 625m

balisage

GéoTrain
GéolValPyrénéen

*estimation du temps de marche sans pauses

Edition 2021

RECOMMANDATIONS

Vous allez sillonner les vallées du Haut-Béarn. Vous deviendrez familier d'une nature riche et délicate et apprendrez l'histoire mouvementée des roches, parfois vieilles de 450 millions d'années. La flore et la faune environnantes sont l'héritage d'espèces vivantes ancestrales, parfois figées sous forme de fossiles dans les pierres...

La Nature comptera en vous un nouvel ami ! Vous respecterez la propreté des lieux en ramenant vos déchets et vous refermez les barrières pour protéger le bétail. Vous vous abstiendrez de venir avec votre chien en zone pastorale et veillerez à garder propres les cabanes laissées ouvertes par les bergers. Evitez de prendre des échantillons sur les sites géologiques et botaniques.

Choisissez un circuit adapté à vos capacités physiques. Un solide petit-déjeuner et un bon casse-croûte vous mettront à l'abri d'une fringale. Buvez régulièrement de l'eau, en prévoyant une réserve suffisante ; évitez l'eau des ruisseaux qui peut contenir des germes.

Partez de bonne heure pour éviter les grosses chaleurs, protégez-vous (chapeau, crème, lunettes solaires, coupe-vent imperméable, vêtements chauds). Les chaussures de marche sont indispensables et un bon bâton fera l'affaire. S'abstenir de provoquer les chiens en approchant des troupeaux. Ne pas s'engager par météo incertaine : orage et brouillard sont à redouter en montagne.

Ne partez pas seul et prévenez un proche (itinéraire et heure de retour probables). En montagne, le téléphone portable est souvent hors réseau : restez sur les chemins balisés. Dans la difficulté sachez rebrousser chemin vers un terrain connu et sûr. La base minimale est la carte IGN au 1/25 000e avec une bonne pratique de sa lecture.
Le GPS de randonnée chargé en cartes, traces, piles est un bon appui.

Des traces en téléchargement vous sont proposées ici :

INFORMATIONS UTILES

CARTE IGN: TOP 25 1546 OT

Horaires du TER de la ligne 55 :
www.ter.sncf.com/nouvelle-aquitaine

MÉTÉO FRANCE : 32 50

APPEL D'URGENCE : 112

l'Europe s'engage en Aquitaine avec le FEADER

LEADER HAUT BEARN

LEADER GRAND PAU

Liberté • Égalité • Fraternité
RÉPUBLIQUE FRANÇAISE

Opération soutenue par l'État
FONDS NATIONAL D'AMÉNAGEMENT ET DE DÉVELOPPEMENT DU TERRITOIRE

RÉGION Nouvelle-Aquitaine

PYRENEES ATLANTIQUES LE DÉPARTEMENT

SNCF fondation

À DÉCOUVRIR

En aller-retour depuis la gare de Bedous, ce parcours offre une vue à 360° sur les montagnes du vallon et de Sarrance : un voyage au coeur des Chaînons Béarnais.

La Fontaine de Lescanet

Situé dans un vallon de roches tendres (marnes), une jolie fontaine construite en pierres locales offre de l'eau aux troupeaux qui transitent en été. Plus bas, d'autres sources sont captées pour le réseau d'eau potable.*

Au Nord : l'Anticlinal de Sarrance

Des roches carbonatées (calcaires clairs et dolomies* noires), formées entre -185 et -110 Ma, dessinent un immense pli tourné vers le Sud. Ce pli anticlinal* illustre les forces mises en jeu lors de la formation des Pyrénées.*

Au Sud-Est : le plateau d'Ourdinse

Les dolomies noires formées dans une mer chaude et peu profonde, entre -185 et -110 Ma, ont un aspect ruiniforme. Elles dessinent une bande à mi-pente et au sommet du Pic de la Taulère.*

Au Sud-Ouest : le vallon de Bedous

Le vallon de Bedous est la seule "plaine" de la vallée d'Aspe. Au coeur, les buttes d'ophite ont été épargnées par le glacier* il y a plus de 20 000 ans. Au loin affleurent les calcaires du Défilé d'Esquit, du Pic d'Anie, etc...*

A l'Est : le Cap de Leubat

Le Layens et l'Ourdinse forment le 3e Chaînon Béarnais de la vallée d'Aspe. Pointe Est du Layens, le Cap de Leubat est constitué de calcaires à rudistes* dans lesquels s'est développé un joli karst* creusé par l'eau.*

Ma : Millions d'années

** consultez le glossaire de géologie :*
www.geolval.fr/index.php/geotrain/903-le-glossaire-de-geologie

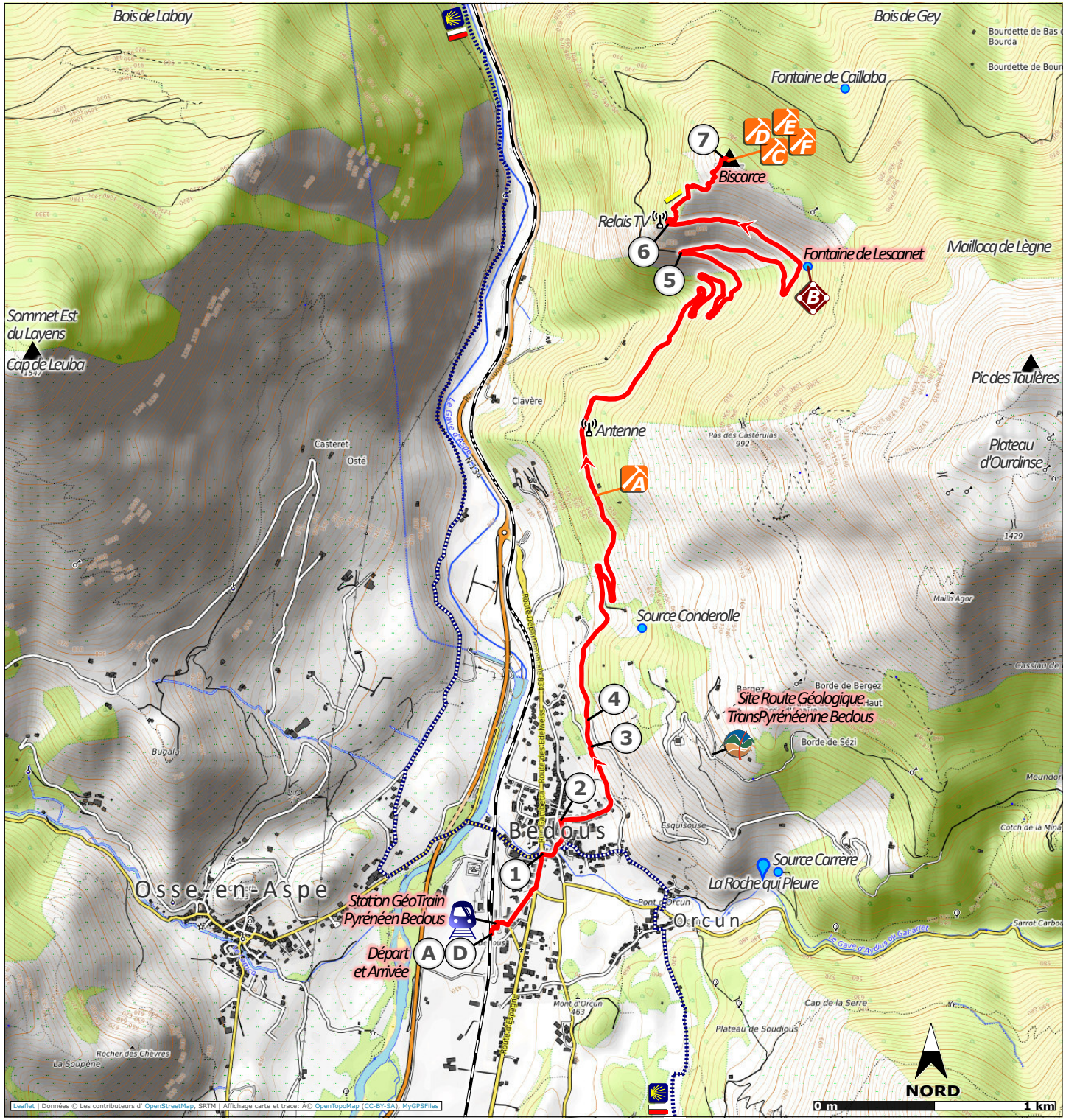

Les grèzes correspondent à des éboulis consolidés. Très poreuses, elles sont de véritables réservoirs d'eau potable pour le vallon.

DESCRIPTION DU CIRCUIT

Départ

D — *Depuis la Gare de Bedous (), remonter à gauche l'avenue Robert Balangué, et tourner à gauche par la rue Gambetta vers le cœur de Bedous : faire 150 m pour rejoindre la Voie d'Arles ( ).*

1 — 0h03 — *Tourner à droite par la rue Laclède, puis à gauche pour rejoindre la Place François Sarraillé. Aller tout droit entre l'église et la mairie par la rue de l'Abbé Lespy.*

2 — 0h05 — *Tourner à droite par la rue Biscarce, monter jusqu'à un premier embranchement : aller tout droit. Au suivant*

3 — *faire de même sur encore 130 m jusqu'au troisième.*

4 — 0h20 — *Continuer par la route en face. Celle-ci monte peu à peu dans un premier bois, traverse un ravin, décrit deux lacets ( ), passe devant une antenne relais puis un second bois. Elle débouche sur une vallée mi-boisée, et se transforme en piste empierrée qui remonte en grands lacets. Parvenir jusqu'à un embranchement.*

5 — 1h20 — *Suivre la branche de droite qui mène, après un dernier grand lacet ( ), à un relais de télévision.*

6 — 1h45 — *De là, grimper à droite dans le bois par un sentier ( ) qui débouche plus haut sur des pentes dégagées.*

7 — 2h15 — *Reprendre la direction Nord-Est, et enfin tourner à droite vers le sommet de Biscarce, jouissant d'un panorama étendu ( ).*

A — *Revenir par le même parcours qu'à l'aller à la Gare ( ).*
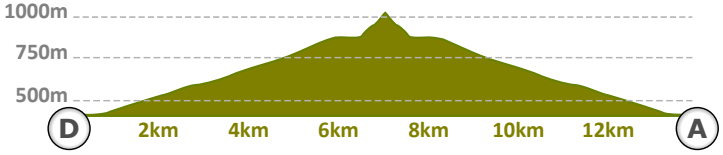
Arrivée 4h30