FICHE GÉOTRAIN

CIRCUITS AUTOUR D'
OGEU-LES-BAINS
5

LES LAVES DE COURREGES



Très facile

5,9km

en boucle

0h45*

d+ 036m
d- 036m

balisage en partie

GéoTrain
GéolValPyrénéen

*estimation du temps de marche sans pauses

Edition 2023

RECOMMANDATIONS

Vous allez sillonner le secteur d'Ogeu-les-Bains. Vous deviendrez familier d'une nature riche et délicate et apprendrez l'histoire mouvementée des roches, parfois vieilles de 450 millions d'années. La flore et la faune environnantes sont l'héritage d'espèces vivantes ancestrales, parfois figées sous forme de fossiles dans les pierres…

La Nature comptera en vous un nouvel ami ! Vous respecterez la propreté des lieux en ramenant vos déchets et vous éviterez de prendre des échantillons sur les sites géologiques et botaniques.

Choisissez un circuit adapté à vos capacités physiques. Un solide petit-déjeuner et un bon casse-croûte vous mettront à l'abri d'une fringale. Buvez régulièrement de l'eau, en prévoyant une réserve suffisante ; évitez l'eau des ruisseaux qui peut contenir des germes.

Partez de bonne heure pour éviter les grosses chaleurs, protégez-vous (chapeau, crème, lunettes solaires, coupe-vent imperméable, vêtements chauds). Les chaussures de marche sont indispensables et un bon bâton fera l'affaire.

Prévenez un proche (itinéraire et heure de retour probables) et restez sur les chemins balisés. La base minimale est la carte IGN au 1/25 000e avec une bonne pratique de sa lecture. Le GPS de randonnée chargé en cartes, traces, piles est un bon appui.

Des traces en téléchargement vous sont proposées ici :

INFORMATIONS UTILES

CARTE IGN : TOP 25 1546 OT et 1546 ET

Horaires du TER de la ligne 55 :
www.ter.sncf.com/nouvelle-aquitaine

MÉTÉO FRANCE : 32 50

APPEL D'URGENCE : 112

l'Europe s'engage en Aquitaine avec le FEADER
LEADER HAUT BEARN
LEADER GRAND PAU
Liberté • Égalité • Fraternité RÉPUBLIQUE FRANÇAISE
Opération soutenue par l'État FONDS NATIONAL D'AMÉNAGEMENT ET DE DÉVELOPPEMENT DU TERRITOIRE
RÉGION Nouvelle-Aquitaine
PYRENEES ATLANTIQUES LE DÉPARTEMENT
SNCF fondation

À DÉCOUVRIR

En boucle depuis la gare, cette balade approche des laves sous-marines vieilles d'environ 100 Ma… ! Puis traverse la plaine d'Ogeu et son système agropastoral.

Le ballast de la voie ferrée

Composé de blocs de roches magmatiques aux faces planes et aux arêtes rectilignes, le ballast est un matériau autobloquant : tassé sous et entre les traverses, il assure la stabilité de la voie ferrée.*

Les basaltes en coussins ou "pillow"*

Les laves basaltiques s'épanchent à 600°C sur le fond de la mer à 4°C ; la lave brulante se fige, formant des coussins ou tubes parfois craquelés…

Entre certains coussins s'observe une fine épaisseur de roche noire et friable.

Les marnes noires

Sous la coulée principale, des marnes noires, anciens sédiments* déposés au fond du bassin marin profond, créé vers -100 Ma, lors d'une phase d'extension à l'origine d'une remontée de magma et de laves basaltiques.*

La butte et la village d'Herrère

L'église et le quartier Herrère de haut sont situés sur une butte constituée d'une roche magmatique en filon, elle aussi datée d'environ -100 Ma. Sa dureté explique sa résistance à l'érosion.*

Des murs et murets en galets

Ogeu-les-Bains s'étend sur la plaine alluviale du gave d'Ossau, dite la Plaine d'Ogeu, riche en galets divers et variés transportés depuis les montagnes. Ces matériaux locaux ont souvent été utilisés pour construire les maisons et murettes.*

** consultez le glossaire de géologie :*
www.geolval.fr/index.php/geotrain/903-le-glossaire-de-geologie

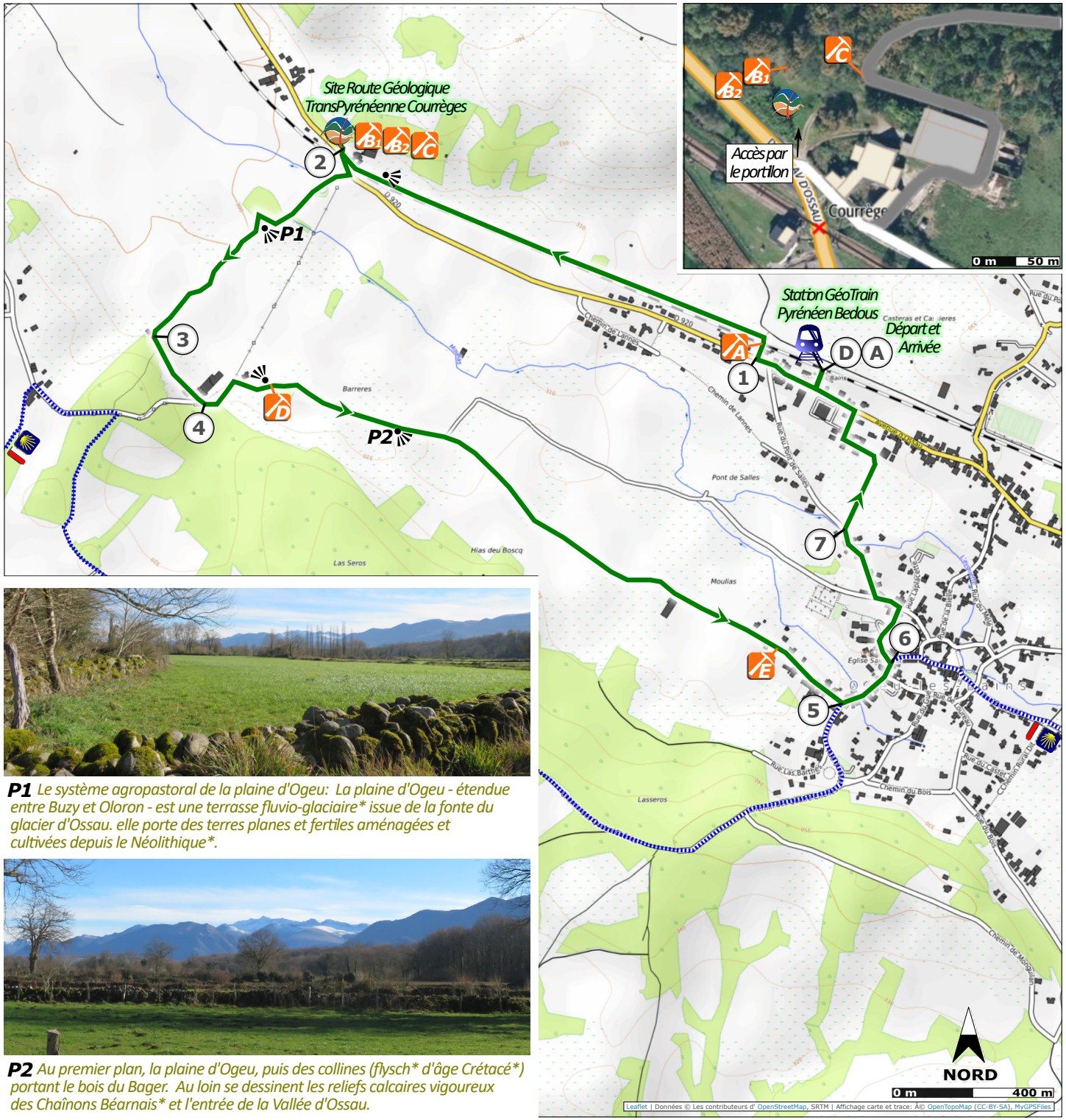

P1 *Le système agropastoral de la plaine d'Ogeu: La plaine d'Ogeu - étendue entre Buzy et Oloron - est une terrasse fluvio-glaciaire* issue de la fonte du glacier d'Ossau. elle porte des terres planes et fertiles aménagées et cultivées depuis le Néolithique*.*

P2 *Au premier plan, la plaine d'Ogeu, puis des collines (flysch* d'âge Crétacé*) portant le bois du Bager. Au loin se dessinent les reliefs calcaires vigoureux des Chaînons Béarnais* et l'entrée de la Vallée d'Ossau.*

DESCRIPTION DU CIRCUIT

Départ **D** — *Depuis la Gare d'Ogeu-les-Bains ( ) rejoindre l'Avenue d'Ossau - D920 et la suivre vers la droite sur 170 m.*

1 — *0h01* — *Prendre à droite une rue traversant la voie ferrée ( ), puis tourner à gauche par une piste qui la longe jusqu'à la ferme Courrèges ( ), juste après un passage à niveau sur la D920 ( ). Trouver un portillon sur la droite, le franchir, et prendre l'escalier vers le Site de la Route Géologique TransPyrénéenne ( ).*

2 — *0h10* — *Revenir sur ses pas et franchir le passage à niveau. Juste après sur la droite, suivre en descente puis à plat la piste de terre du Chemin de Pentécot, traverser un petit bois (P1). A partir d'une maison, la piste est empierrée ; la quitter après un coude à gauche.*

3 — *0h15* — *Monter à droite par un sentier dans un bois jusqu'à une route et faire 10 m à gauche. Laisser une piste à droite et continuer tout droit jusqu'à traverser un corps de ferme et retrouver une route.*

4 — *0h18* — *Suivre la route à gauche - Rue de Camblats - (P2), laisser une piste à gauche et continuer jusqu'au village d'Ogeu-les-Bains ( ). Atteindre un embranchement.*

5 — *0h33* — *Aller à gauche et suivre la rue du Pont de Taulé. Laisser une rue à droite et continuer jusqu'à l'embranchement suivant.*

6 — *0h35* — *Prendre à gauche et longer l'Eglise par la Rue des Ecoles. Au bout de la rue, prendre à gauche la Rue du Pont de Salles jusqu'à un embranchement. Tourner à droite, en direction de Pau - Oloron, jusqu'à franchir un ruisseau.*

7 — *0h40* — *Au bout du pont, quitter la route et suivre un sentier à droite en petit zig-zag jusqu'à un lotissement. Sortir du lotissement et arriver à la D920 - Avenue d'Ossau. Faire 120 m à gauche et traverser la route pour rejoindre la Gare d'Ogeu-les-Bains ( ).*
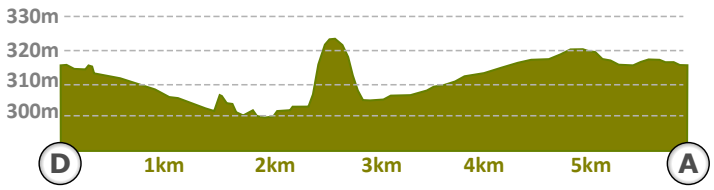
A — *Arrivée 0h45*