FICHE GÉOTRAIN

CIRCUITS AUTOUR DE
BUZY
11

LE PATRIMOINE D'ARUDY

Très Facile

2,3km

en boucle

0h35*

d+ 40m
d- 40m

balisage

GéoTrain
GéolValPyrénéen

*estimation du temps de marche sans pauses

Edition 2022

RECOMMANDATIONS

Ce circuit est accessible en VTT depuis la gare de Buzy par la Voie Verte :
distance A/R : 13 km - durée A/R : 0h50

La Nature comptera en vous un nouvel ami ! Vous respecterez la propreté des lieux en ramenant vos déchets et vous éviterez de prendre des échantillons sur les sites géologiques et botaniques.

Choisissez un circuit adapté à vos capacités physiques. Un solide petit-déjeuner et un bon casse-croûte vous mettront à l'abri d'une fringale. Buvez régulièrement de l'eau, en prévoyant une réserve suffisante ; évitez l'eau des ruisseaux qui peut contenir des germes.

Partez de bonne heure pour éviter les grosses chaleurs, protégez-vous (chapeau, crème, lunettes solaires, coupe-vent imperméable, vêtements chauds). Les chaussures de marche sont indispensables et un bon bâton fera l'affaire.

Prévenez un proche (itinéraire et heure de retour probables) et restez sur les chemins balisés. La base minimale est la carte IGN au 1/25 000e avec une bonne pratique de sa lecture. Le GPS de randonnée chargé en cartes, traces, piles est un bon appui.

Des traces en téléchargement vous sont proposées ici :

INFORMATIONS UTILES

CARTE IGN: TOP 25 1546 ET

Horaires du TER de la ligne 55 :
www.ter.sncf.com/nouvelle-aquitaine

MÉTÉO FRANCE : 32 50

APPEL D'URGENCE : 112

À DÉCOUVRIR

En boucle depuis la Place du Foirail, partez en promenade dans le village d'Arudy, à la découverte de trésors géologiques et patrimoniaux.

A *La fontaine en marbre d'Arudy*

La fontaine d'Arudy fut construite en 2002. Elle est constituée de marbre d'Arudy à fossiles de coraux datant de -112 Ma, et de marbre du Bénou à blocs rocheux clairs, pris dans de l'argile* rouge/verte (il s'agit d'une brèche*).*

B *Point de vue sur la vallée d'Ossau*



Au Sud, le plateau d'Anouilhas et les crêtes calcaires du Crétacé* dominent la station de Gourette ; Au fond, le massif du Lurien et ses roches d'âge Paléozoïque* ; A l'Ouest, le Mailh-Arrouy ; Au Nord, la carrière Rocamat.*

C *Les pierres du lavoir d'Arudy*

La structure du lavoir est construite en marbre d'Arudy, et les dalles sont en grès ocre. Il fut utilisé pour laver le linge et nettoyer les peaux posées sur des pieux encore visibles aujourd'hui, qui datent de l'époque des tanneries.*

D *La Maison d'Ossau*

Cette ancienne abbaye laïque du XVIIe siècle est classée monument historique. Elle accueille le musée d'Ossau qui expose, les vestiges préhistoriques des grottes magdaléniennes du secteur (www.musearudy.com).*

E *Le Jardin des Carriers*

Ces deux sculptures illustrent des techniques marbrières, tel le polissage et le bouchardage. Les Biennales de la pierrre ont été lancées en 2017. En 2021, le marbre d'Arudy a obtenu une IGP sous le nom de "Pierre d'Arudy".*

Ma : Millions d'années

** consultez le glossaire de géologie :*
www.geolval.fr/index.php/geotrain/903-le-glossaire-de-geologie

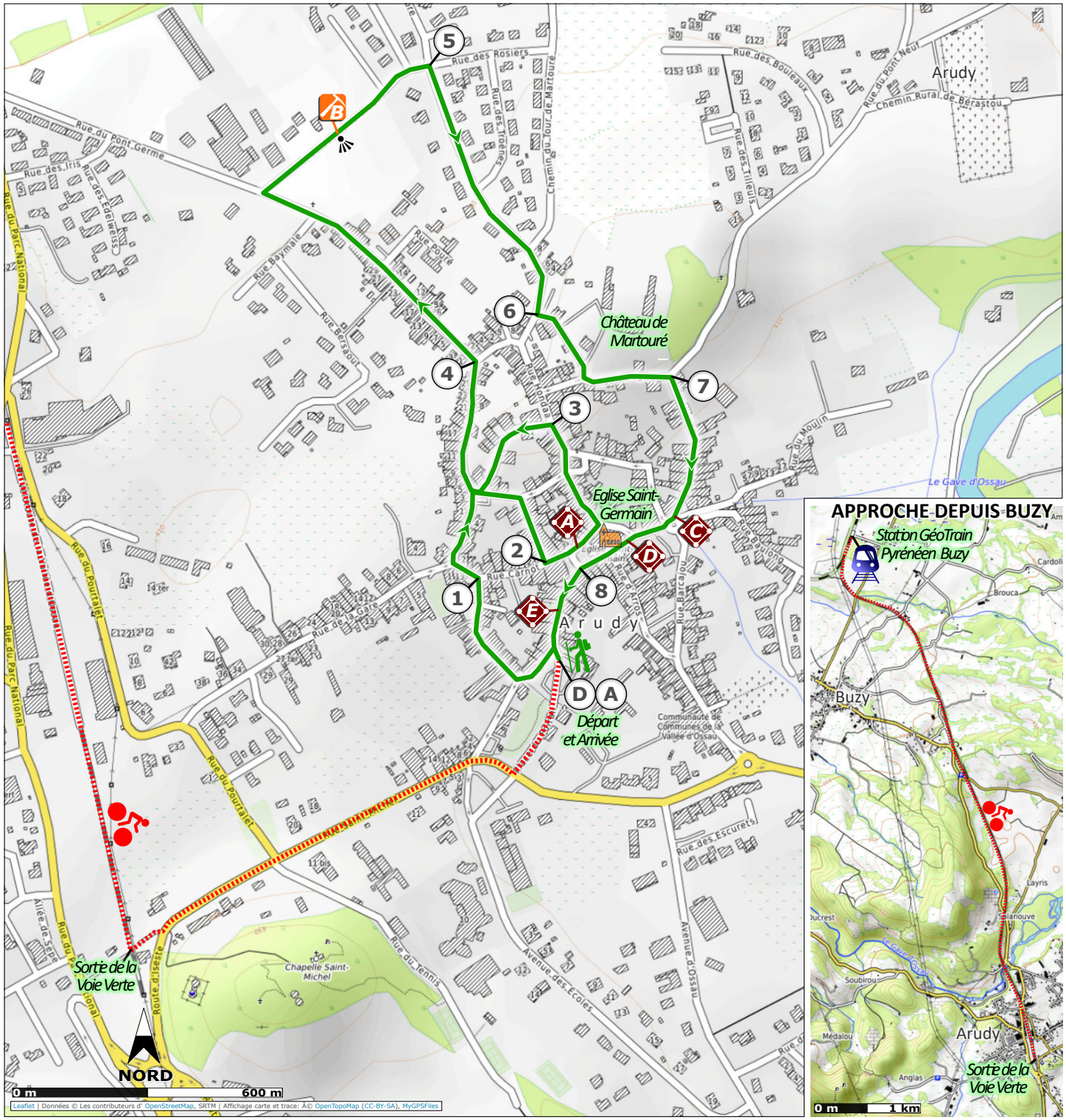

DESCRIPTION DU CIRCUIT

Départ D — *Depuis la Place du Foirail (🚶), avant le feu tricolore, prendre à gauche la rue au-dessus du parking, puis remonter à droite la Rue Escoubet. Au bout de la rue, arriver dans un tournant.*

1 — 0h03 — *Tourner à gauche, puis suivre la Rue Tilhou à droite plus loin. Atteindre une place. Descendre à droite et au prochain embranchement prendre à droite la Rue Lacazette.*

2 — 0h06 — *Tourner à gauche et atteindre la place de la mairie (A). Longer la rue à gauche de l'Eglise Saint-Germain, puis tourner à gauche et rejoindre une place où se situe l'ancienne Halle aux Grains. Continuer tout droit et quitter la place par la Rue Cazadaban.*

3 — 0h08 — *Prendre à gauche la rue Mayos et rejoindre à nouveau la petite place. Tourner tout de suite à droite et suivre la Rue Tilhou jusqu'à un micro rond-point.*

4 — 0h12 — *Emprunter à gauche la Rue Saint-Germe sur 200 m, laisser deux rues à gauche, puis prendre à droite la Rue du 19 mars 1962 au niveau de hangars. Longer cette rue. Monter à travers le champ de maïs qui longe la rue à droite, afin d'avoir un meilleur point de vue (B). Redescendre et poursuivre jusqu'à un rond-point.*

5 — 0h18 — *Prendre la première rue à droite et la suivre pour rejoindre le bourg.*

6 — 0h21 — *Au bout de la rue, près d'un parking, prendre à gauche et emprunter une ruelle. Passer devant le Château de Martouré puis descendre à gauche par la Rue Lavigne.*

7 — 0h24 — *Tourner à droite et atteindre une place formée par un rond-point. Observer à gauche une série de lavoirs (C). Prendre à droite (2e sortie du rond point) et remonter vers la place de la mairie en longeant l'Eglise Saint-Germain, le Musée d'Ossau est à gauche (D).*

8 — 0h29 — *Prendre à gauche de la mairie et revenir à la Place du Foirail (🚶) en passant devant le Jardin des Carriers (E).*
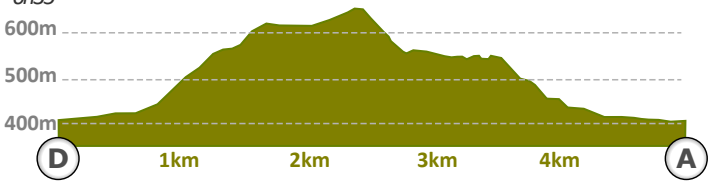
Arrivée A — 0h35